



වාරිමාර්ග දෙපාර්තමේන්තුව
நீர்ப்பாசனத் திணைக்களம்
IRRIGATION DEPARTMENT
(HYDROLOGY DIVISION)



වාරිමාර්ග අධ්‍යක්ෂ
நீர்ப்பாசனத் திணைக்களம் } 011-2581636
Director of Irrigation

ෆැක්ස්
பக்ஸ் } 011-2591125
Fax

ලිපිනය
முகவரி } 230, නැ.පෙ. 1138, බොද්ධාලෝක මාවත, කොළඹ 07, ශ්‍රී ලංකාව
Address } 230, ත.බ. 1138, බොද්ධාලෝක මාවත, කොළඹ 07, ශ්‍රී ලංකාව
230, P.O. Box 1138, Baudhaloka Mawatha, Colombo 07, Sri Lanka

දුරකථනය (පොදු)
தொலைபேசி (பொது) } 011-2590145
Telephone (General)

විද්‍යුත් ලිපිනය
ஈ.மெயில் முகவரி } directorhyg@gmail.com
E-mail Address

වෙබ් අඩවිය
இணையதளம் } www.irrigation.gov.lk
Web site

මගේ අංකය
எனது இல } DI/Hydro/103(v)
My No.

ඔබේ අංකය
உமது இல }
Your No.

දිනය
திகதி } 2024/11/24
Date

Time :- 12.00 noon

පූර්ව ගංවතුර අනතුරු ඇඟවීම : නිවේදන අංක 01
Prior Flood Warning : Bulletin No. 01

වර්ණය - ඇම්බර්
Colour - Amber

බෙංගාල බොක්ක ප්‍රදේශයේ වර්ධනය වෙමින් පවතින අඩු පීඩන කලාපයක් ඉදිරි දින කිහිපය තුළ එහි සිදුවිය හැකි වර්ධනයන් සහ එහි බලපෑම මගින් දිවයිනේ උතුරු, උතුරුමැද සහ නැගෙනහිර පළාත් තුළ වර්ධනය විය හැකි අධික වර්ෂාපතන තත්වයන් සම්බන්ධයෙන් කාලගුණ අංශ මේ වන විට පුරෝකථන සහ අනතුරු ඇඟවීම් නිකුත් කර ඇත. එම තත්වය සහ එම ප්‍රදේශ වල ජලාශ සහ ගංගාවන්හි හැසිරීම් රටාව සම්බන්ධයෙන් වූ පසුගිය අත්දැකීම් අනුව පහත සඳහන් ගංගා ද්‍රෝණි වලින් ඇතැම් ගංගා ද්‍රෝණි වල (සිතියම බලන්න) ඇතැම් ප්‍රදේශ වල 2024.11.25 සිට 2024.11.28 දක්වා වූ කාලය තුළ යම් ගංවතුර තත්වයක් ඇතිවීමේ අවධානමක් පවතින බව මෙයින් අනතුරු අඟවනු ලැබේ. එබැවින් එම ගංගා ද්‍රෝණි වල ගංවතුර නිමිතවල පදිංචි මහජනතාව සහ එම ප්‍රදේශ හරහා ගමන් කරන ජනතාවගෙන් මේ සම්බන්ධයෙන් දැඩි අවධානයෙන් පසුවන ලෙස ඉල්ලා සිටිනු ලැබේ. අවශ්‍ය පියවර ගන්නා ලෙස ආපදා කළමනාකරන අංශවලින් ඉල්ලා සිටිනු ලැබේ.

- | | | |
|-----------------------|-----------------------|--------------------------|
| 1. මල්වතු ඔය ද්‍රෝණිය | 2. කලා ඔය ද්‍රෝණිය | 3. කනගරායන් ආරු ද්‍රෝණිය |
| 4. පරංගි ආරු ද්‍රෝණිය | 5. මා ඔය ද්‍රෝණිය | 6. යාන් ඔය ද්‍රෝණිය |
| 7. මහවැලි ගඟ ද්‍රෝණිය | 8. මාදුරු ඔය ද්‍රෝණිය | 9. මුන්දෙනිආරු ද්‍රෝණිය |
| 10. ගල්ඔය ද්‍රෝණිය | 11. හැඩඔය ද්‍රෝණිය | 12. විල ඔය |

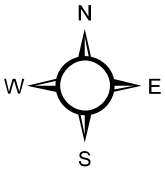
Considering the current low-pressure situation in the Bay of Bengal and its possible further developments within next few days, there is a possibility of occurring flood situations in some of lowline flood prone areas in following river basins. Therefore, residents and travelers in those areas are kindly requested to be vigilant in this regards, from 25th November 2024 to 28th November 2024. **Disaster Management Authorities are requested to take adequate precautions in this regards.**

- | | | |
|-------------------------|---------------------|-------------------------|
| 1. Malwathu Basin | 2. Kala Oya Basin | 3. Kanagarayanaru Basin |
| 4. Parangi Aru Basin | 5. Maa Oya Basin | 6. Yan Oya Basin |
| 7. Mahaweli Ganga Basin | 8. Maduru Oya Basin | 9. Mundeniaru Basin |
| 10. Gal Oya Basin | 11. Heda Oya Basin | 12. Vila Oya |



ඉංජි. එස්. පී. සී. සුගීශ්වර
වාරිමාර්ග අධ්‍යක්ෂ
(ජල විද්‍යා හා ආපදා කළමනාකරණ)
වාරිමාර්ග දෙපාර්තමේන්තුව,
230, බොද්ධාලෝක මාවත,
කොළඹ 07, ශ්‍රී ලංකාව.

ඉංජි. එස්. පී. සී. සුගීශ්වර
වාරිමාර්ග අධ්‍යක්ෂ (ජල විද්‍යා හා ආපදා කළමනාකරණ)

Flood Prone River Basins



Legend

-  River Basin Boundaries
-  Flood Risk River Basins

